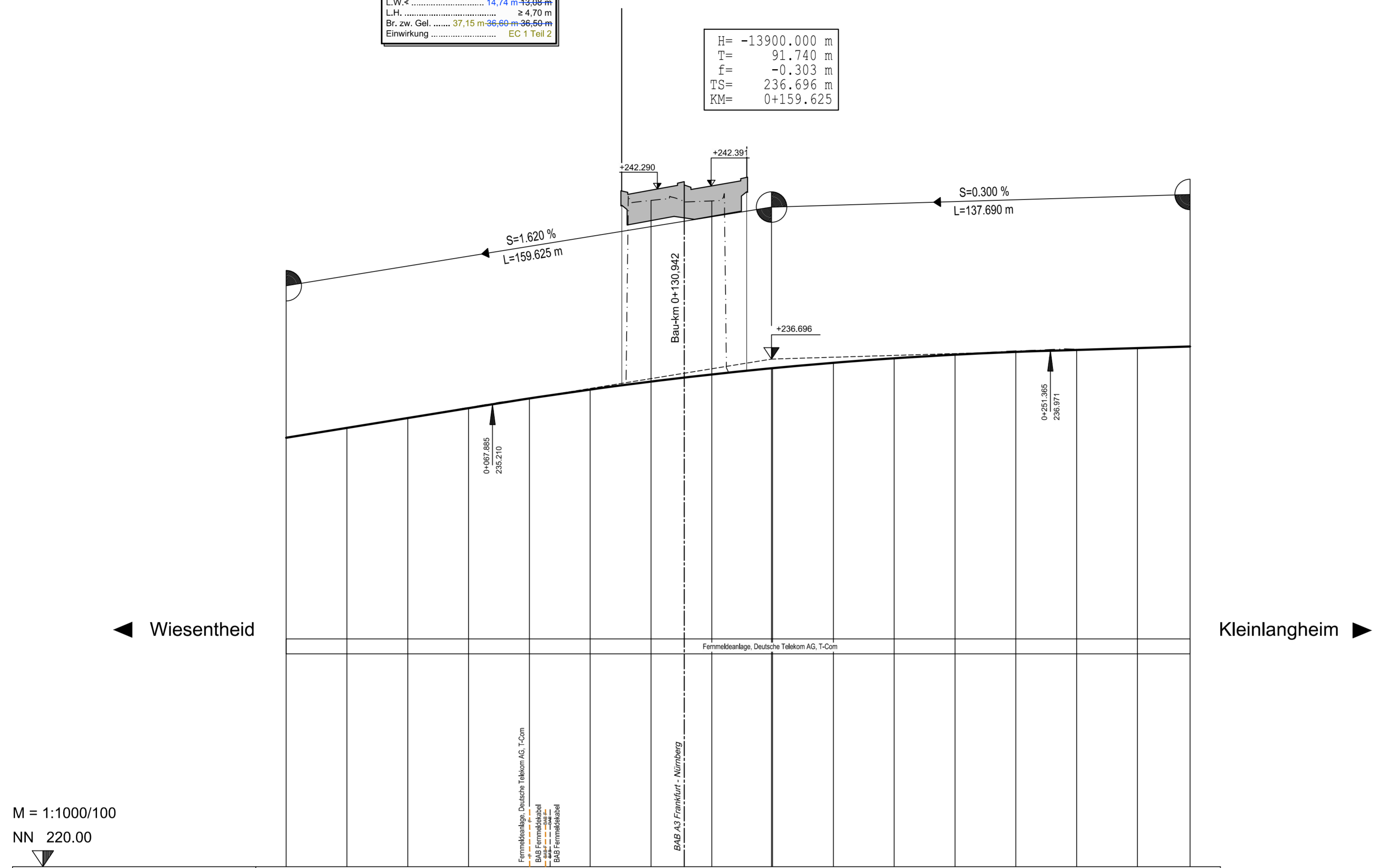


St 2272 wird baulich nicht verändert

6227 688 / W03_B317,081 (BW 317a)
 Unterführung der St 2272
 Wiesentheid - Kleinlangheim
 mit Radweg (Neubau)
 Bau-km 317+081,337
 Kr.< 128,3900 gon
 L.W.< 13,30 m-14,98 m
 L.W.> 14,74 m-13,08 m
 L.H. > 4,70 m
 Br. zw. Gel. 37,15 m-36,60 m-36,60 m
 Einwirkung EC 1 Teil 2

H= -13900.000 m
 T= 91.740 m
 f= -0.303 m
 TS= 236.696 m
 KM= 0+159.625

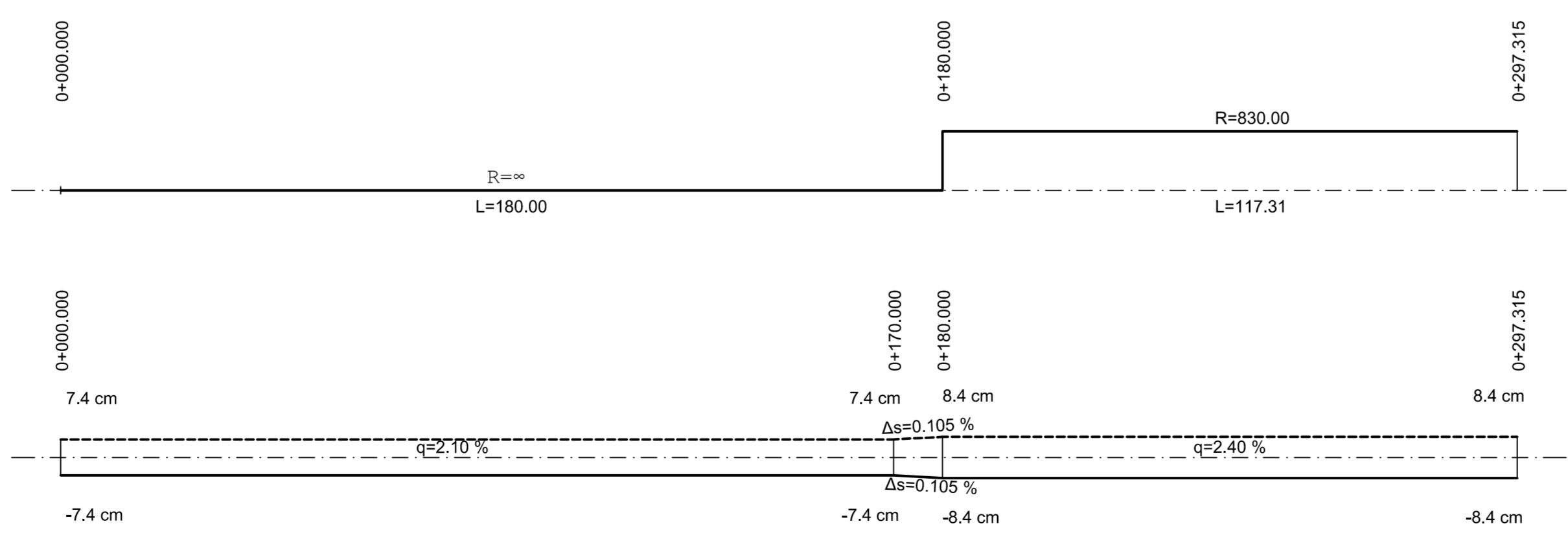


M = 1:1000/100
 NN 220.00

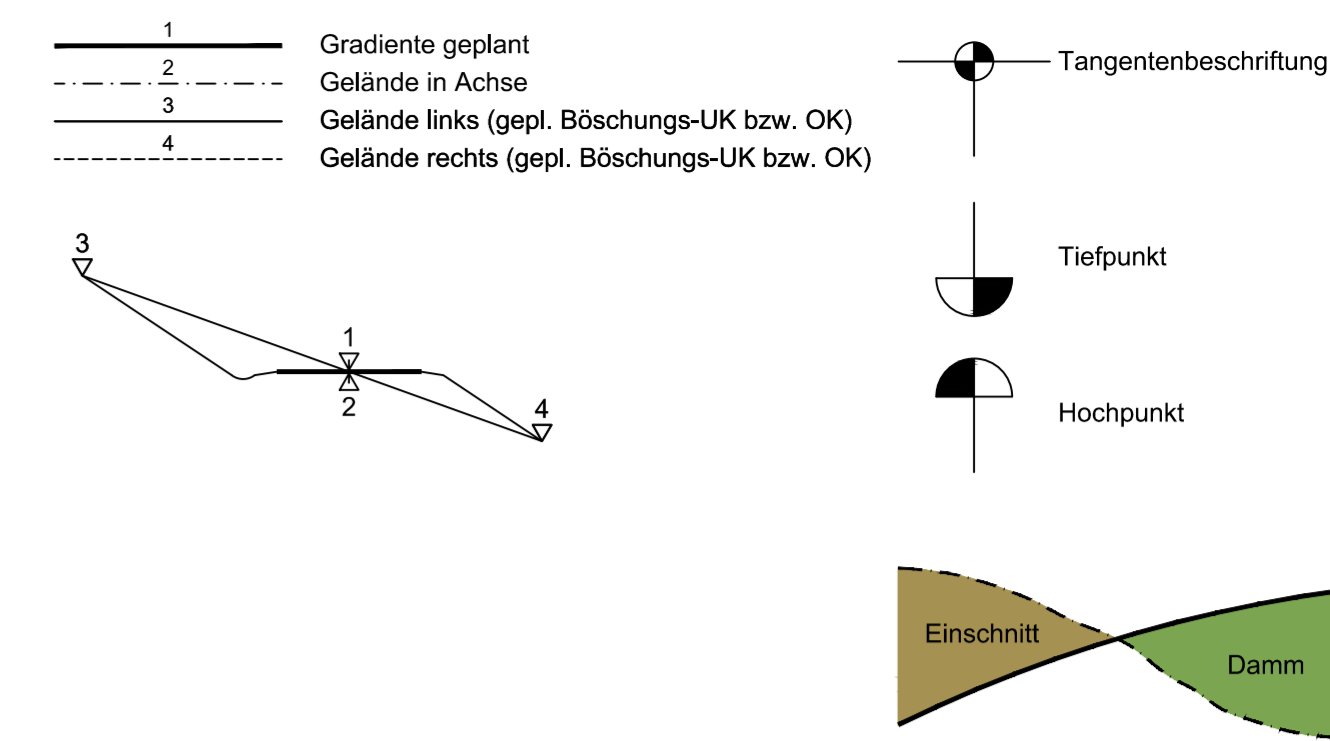
Bau-km	0+000	20+000	40+000	60+000	80+000	0+100	20+000	40+000	58+525	60+000	80+000	0+200	20+000	40+000	60+000	80+000	97+315
Bestandsgradiente ①	234.110	234.434	234.758	235.082	235.401	235.693	235.956	236.191	236.393	236.597	236.574	236.722	236.844	236.932	236.997	237.057	237.109
Gelände ②	234.110	234.433	234.763	235.105	235.416	235.698	241.917	241.889	236.401	236.574	236.720	236.844	236.966	237.023	237.057	237.109	
Station	0.000																

Rechtskurve
 Krümmungsband
 Maßstab = 1000/R (cm)
 Linkskurve

Querneigungsband
 auf 7.00/2 m bezogen
 rechter Rand
 linker Rand



Zeichenerklärung



Planänderung vom 26.07.2016 ersetzt Unterlage 8.4 Blatt 13 EE

Nr.	Art der Änderung	Datum	Name
1	Änderung Bauwerksabmessungen	30.09.15	Starke
3	Änderung Bauwerksnummer (BW 317a)	26.07.16	Ernst

Entwurfsbearbeitung:		Datum	Zeichen
bearbeitet	26.07.2016	erc	
gezeichnet	26.07.2016	was	
geprüft	26.07.2016	lis	

München, den 26.07.2016 *Wagner*

Freistaat Bayern Autobahndirektion Nordbayern	Unterlage 8.4
Blatt Nr. 13EEE	Datum 26.07.2016
Zeichen	

Planfeststellung	bearbeitet	Gz:	Datum	Zeichen
BAB A3 Frankfurt - Nürnberg östlich Mainbrücke Dettelbach - westlich AS Wiesentheid	gezeichnet	Gz:		
	geprüft	Gz: 412	Juli 2016	Lösch
	geprüft	Gz:		

Höhenplan
 6227 688 / W03_B317,081 (BW 317a)
 St 2272 Wiesentheid-Kleinlangheim
 6-streifiger Ausbau
 von Bau-km 306+200 bis Bau-km 318+582,953
 Maßstab 1 : 1.000 / 100

Aufgestellt: Nürnberg, den 29.07.2011 / 30.09.2015 / 26.07.2016 Autobahndirektion Nordbayern	Projekt: DD000231	Datum: 08_4-13 Höhenplan BW317a.pfl
--	-------------------	-------------------------------------

Dieser Plan ist ohne vorherige Genehmigung des Erstellers nicht veröffentlicht, vervielfältigt oder geändert, noch für ein anderes Bauwerkhaben genutzt werden, als für das, was aus dem Plankopfblatt hervorgeht.